

มาตรการป้องกันและแก้ไข ผลกระทบสิ่งแวดล้อมและ มาตรการติดตามตรวจสอบ คุณภาพสิ่งแวดล้อม

- 2.1 มาตรการป้องกันและแก้ไขผลกระทบสิ่งแวดล้อม
- 2.2 มาตรการติดตามตรวจสอบคุณภาพสิ่งแวดล้อม
 - 2.2.1 คุณภาพอากาศ
 - 2.2.2 ระดับเสียง
 - 2.2.3 คุณภาพน้ำ



บทที่ 2


มาตรการป้องกันและแก้ไขผลกระทบสิ่งแวดล้อม และมาตรการติดตามตรวจสอบคุณภาพสิ่งแวดล้อม


2.1 มาตรการป้องกันและแก้ไขผลกระทบสิ่งแวดล้อม

ทางหุ้นส่วนจำกัด กรุงเทพมหานคร ได้มอบหมายให้บริษัท ไมน์ เอ็นจิเนียริง คอนซัลแตนท์ จำกัด ดำเนินการตรวจสอบผลการปฏิบัติตามมาตรการป้องกันและแก้ไขผลกระทบสิ่งแวดล้อม โครงการเหมืองแร่ทรายแก้ว ประทานบัตรที่ 26322/16155 ของทางหุ้นส่วนจำกัด กรุงเทพมหานคร ตั้งอยู่ที่ ตำบลคลองขุดและตำบลสนามไชย อำเภอกำแพงแสนและอำเภอนายายอาม จังหวัดจันทบุรี ตามประกาศกรมอุตสาหกรรมพื้นฐานและการเหมืองแร่ เรื่อง มาตรการป้องกันและแก้ไขผลกระทบสิ่งแวดล้อม โครงการเหมืองแร่ทรายแก้ว หรือทรายซิลิกา ประกาศ ณ วันที่ 23 สิงหาคม 2556 รายละเอียดผลการดำเนินการดังตารางที่ 2-1 ถึงตารางที่ 2-3


ตารางที่ 2-1 มาตรการป้องกันและแก้ไขผลกระทบสิ่งแวดล้อมทั่วไป


เงื่อนไขตามมาตรการ	ผลการปฏิบัติตามมาตรการ	ปัญหา อุปสรรค ที่ไม่สามารถปฏิบัติตามมาตรการ และแนวทางแก้ไข	เอกสารอ้างอิง
1. จัดทำป้ายประชาสัมพันธ์ที่ระบุถึงสาระสำคัญของโครงการ ประกอบด้วย ข้อมูลเกี่ยวกับหมายเลขประทานบัตร ชนิดแร่ เนื้อที่ ระยะเวลาการอนุญาตโครงการ และผู้รับผิดชอบ ขนาดกว้าง 1 เมตร ยาว 2 เมตร ติดตั้งไว้บริเวณด้านหน้าพื้นที่โครงการ	<ul style="list-style-type: none"> ผู้ถือประทานบัตรได้จัดทำและติดตั้งป้ายแสดงข้อมูลของโครงการ โดยติดตั้งไว้บริเวณด้านหน้าพื้นที่โครงการในบริเวณที่สามารถมองเห็นได้อย่างชัดเจน 	-	<ul style="list-style-type: none"> เอกสารแนบ 3 รูปที่ 1  <p>ป้ายแสดงข้อมูลของโครงการ</p>  <p>ป้ายรับเรื่องร้องเรียน ร้องทุกข์ ข้อร้องเรียน</p>
2. จัดตั้งคณะกรรมการมวลชนสัมพันธ์ โดยมีตัวแทนจากโครงการ 3 คน ตัวแทนจากชุมชนที่ตั้งโครงการ และใกล้เคียงไม่เกิน 5 คน และตัวแทนจากองค์กรปกครองส่วนท้องถิ่นรวมกันไม่น้อยกว่า 3 คน เพื่อทำหน้าที่ประชาสัมพันธ์โครงการ สร้างความสัมพันธ์ที่ดีกับชุมชน และรับเรื่องร้องเรียนจากชุมชน	<ul style="list-style-type: none"> ผู้ถือประทานบัตรได้แต่งตั้งคณะกรรมการมวลชนสัมพันธ์ โดยมีตัวแทนจากโครงการ ตัวแทนจากชุมชนที่ตั้งโครงการและใกล้เคียง และตัวแทนจากองค์กรปกครองส่วนท้องถิ่น เพื่อทำหน้าที่ประชาสัมพันธ์โครงการ สร้างความสัมพันธ์ที่ดีกับชุมชน และรับเรื่องร้องเรียนจากชุมชน 	-	<ul style="list-style-type: none"> เอกสารแนบ 4


เงื่อนไขตามมาตรการ	ผลการปฏิบัติตามมาตรการ	ปัญหา อุปสรรค ที่ไม่สามารถปฏิบัติตามมาตรการ และแนวทางแก้ไข	เอกสารอ้างอิง
ความสัมพันธ์ที่ดีกับชุมชน และรับเรื่องร้องเรียนจากชุมชน			
3. กรณีที่มีการพบซากโบราณวัตถุหรือร่องรอยทางประวัติศาสตร์โบราณคดี หรือซากดึกดำบรรพ์ที่มีคุณค่าจากการทำเหมือง จะต้องรายงานและขอความร่วมมือจากสำนักงานศิลปากรท้องถิ่น หรือกรมทรัพยากรธรณี แล้วแต่กรณี เข้าไปดำเนินการตรวจสอบ ทั้งนี้ ในระหว่างการสำรวจจะต้องหยุดการทำเหมืองชั่วคราว และหากพิสูจน์แล้วว่า เป็นแหล่งที่มีความสำคัญทางประวัติศาสตร์โบราณคดี หรือซากดึกดำบรรพ์ที่มีคุณค่า ผู้ถือประทาน-บัตรจะต้องปฏิบัติตามเงื่อนไขของหน่วยงานที่เกี่ยวข้อง	<ul style="list-style-type: none"> ● ในระหว่างการทำเหมืองหากขุดพบโบราณวัตถุหรือร่องรอยทางประวัติศาสตร์โบราณคดี ผู้ถือประทาน-บัตรจะรายงานและขอความร่วมมือจากกรมศิลปากรในท้องถิ่นเข้าไปดำเนินการตรวจสอบพื้นที่ และจะปฏิบัติตามเงื่อนไขของหน่วยงานที่เกี่ยวข้อง โดยไม่มีข้อเรียกร้องใดๆ 	-	-
4. กรณีที่มีการร้องเรียนจากราษฎรที่อาศัยอยู่บริเวณใกล้เคียงว่าได้รับความเดือดร้อนรำคาญจากกิจกรรมของโครงการ และกรมอุตสาหกรรมพื้นฐานและการเหมืองแร่ ได้ตรวจสอบแล้วพบว่า ผู้ถือประทานบัตรไม่ปฏิบัติตามมาตรการป้องกันและแก้ไขผลกระทบสิ่งแวดล้อมที่กำหนด จะต้องหยุดการทำเหมืองแล้วแก้ไขเหตุแห่งความเดือดร้อนให้เสร็จสิ้นก่อนที่จะดำเนินการต่อไป	<ul style="list-style-type: none"> ● ผู้ถือประทานบัตรได้ติดตั้งกล่องรับเรื่องราวร้องทุกข์ ความเดือดร้อน พร้อมทั้งติดตั้งป้ายแสดงรายละเอียดโครงการ ได้แก่ ที่อยู่ เบอร์โทรศัพท์ที่สามารถติดต่อได้ ติดตั้งไว้บริเวณด้านหน้าโครงการ ในกรณีที่ได้รับการร้องเรียนจากราษฎรที่อาศัยอยู่บริเวณใกล้เคียงว่าได้รับความเดือดร้อนรำคาญจากการดำเนินโครงการ ผู้ถือประทานบัตรจะหยุดการทำเหมืองตามคำสั่งของทางราชการแล้วแก้ไขเหตุแห่งความเดือดร้อนให้เสร็จสิ้นก่อนที่จะดำเนินการต่อไป 	-	<ul style="list-style-type: none"> ● เอกสารแนบ 3 รูปที่ 1  <p>ป้ายแสดงข้อมูลของโครงการ</p>


เงื่อนไขตามมาตรการ	ผลการปฏิบัติตามมาตรการ	ปัญหา อุปสรรค ที่ไม่สามารถปฏิบัติตามมาตรการ และแนวทางแก้ไข	เอกสารอ้างอิง
			 <p>ป้ายรับเรื่องราวร้องทุกข์ ข้อร้องเรียน</p>
5. จัดทำแผนการฟื้นฟูพื้นที่เหมืองแร่ให้สอดคล้องกับแผนผังโครงการทำเหมือง และให้จัดตั้งกองทุนฟื้นฟูสภาพพื้นที่ทำเหมือง โดยกำหนดเงินงบประมาณกองทุนตามแผนงานการฟื้นฟูสภาพพื้นที่ทำเหมืองที่ผ่านการเห็นชอบจากกรมอุตสาหกรรมพื้นฐานและการเหมืองแร่ ทั้งนี้ การบริหารจัดการกองทุนให้เป็นไปตามระเบียบหรือแนวทางปฏิบัติที่กรมอุตสาหกรรมพื้นฐานและการเหมืองแร่กำหนด	<ul style="list-style-type: none"> ผู้ถือประทานบัตรได้ร่วมกับวิศวกรผู้ควบคุมของโครงการวางแผนและดำเนินการฟื้นฟูพื้นที่ทำเหมืองควบคู่ไปกับการทำเหมืองให้สอดคล้องกับแผนผังโครงการทำเหมือง พร้อมทั้งรายงานผลการดำเนินงานให้หน่วยงานที่เกี่ยวข้องทราบ และได้มีการจัดสรรงบประมาณในการจัดตั้งกองทุนฟื้นฟูพื้นที่ทำเหมือง ตามแผนงานการฟื้นฟูสภาพพื้นที่การทำเหมืองที่ผ่านการเห็นชอบจากกรมอุตสาหกรรมพื้นฐานและการเหมืองแร่ 	-	<ul style="list-style-type: none"> เอกสารแนบ 5 เอกสารแนบ 6
6. จัดตั้งกองทุนเฝ้าระวังสุขภาพ โดยจัดสรรเงินงบประมาณเข้ากองทุนไม่น้อยกว่าปีละ 50,000 บาท ตลอดอายุประทานบัตร ทั้งนี้ การจัดเก็บและบริหารจัดการกองทุนให้เป็นไปตามระเบียบหรือแนวทางปฏิบัติที่กรมอุตสาหกรรมพื้นฐานและการเหมืองแร่กำหนด	<ul style="list-style-type: none"> ผู้ถือประทานบัตรได้จัดสรรงบประมาณในการจัดตั้งกองทุนเฝ้าระวังสุขภาพ เพื่อดำเนินการกิจกรรมเฝ้าระวังสุขภาพและกิจกรรมด้านสาธารณสุข 	-	<ul style="list-style-type: none"> เอกสารแนบ 7




ตารางที่ 2-2 มาตรการป้องกันและแก้ไขผลกระทบสิ่งแวดล้อมด้านวิศวกรรมและความปลอดภัย

เงื่อนไขตามมาตรการ	ผลการปฏิบัติตามมาตรการ	ปัญหา อุปสรรค ที่ไม่สามารถปฏิบัติตามมาตรการ และแนวทางแก้ไข	เอกสารอ้างอิง
1. ด้านการทำเหมือง			
1. กำหนดตำแหน่งพื้นที่ทำเหมืองให้อยู่ห่างจากแนวเขตประทานบัตร ไม่น้อยกว่า 10 เมตร และห่างจากทางน้ำสาธารณะไม่น้อยกว่า 50 เมตร	<ul style="list-style-type: none"> ผู้ถือประทานบัตรได้ร่วมกับวิศวกรผู้ควบคุมของโครงการกำหนดตำแหน่งพื้นที่ทำเหมืองห่างจากแนวเขตพื้นที่ประทานบัตร และห่างจากทางน้ำสาธารณะ เพื่อเป็นพื้นที่ Buffer Zone พื้นที่ทำเหมือง 	-	<ul style="list-style-type: none"> เอกสารแนบ 3 รูปที่ 2  <p>แนวเขตพื้นที่เว้นการทำเหมือง</p>

เงื่อนไขตามมาตรการ	ผลการปฏิบัติตามมาตรการ	ปัญหา อุปสรรค ที่ไม่สามารถปฏิบัติตามมาตรการ และแนวทางแก้ไข	เอกสารอ้างอิง
2. การทำเหมืองโดยวิธีทำเหมืองแบบชั้นบันได จะต้องออกแบบบ่อเหมืองความลึกสูงสุดไม่เกิน 12 เมตร จากระดับผิวดิน ความลาดชันสุดท้ายรวมไม่เกิน 38 องศา หรือไม่เกิน 1:2 พร้อมทั้งมีการจัดทำระบบป้องกันการพังทลายของขอบบ่อและผนังบ่อ เช่น การปลูกหญ้าแฝก การทำผนังคอนกรีต เป็นต้น	<ul style="list-style-type: none"> การดำเนินการทำเหมืองของโครงการได้ดำเนินการตามแผนผังโครงการทำเหมืองอย่างเคร่งครัด โดยการออกแบบหน้าเหมืองให้มีความลึกไม่เกิน 12 เมตร จากระดับผิวดิน พร้อมทั้งจัดทำระบบป้องกันการพังทลายของบ่อเหมืองให้มีความปลอดภัย 	-	<ul style="list-style-type: none"> เอกสารแนบ 3 รูปที่ 3  <p>พื้นที่หน้าเหมืองของโครงการ ปัจจุบัน</p>
3. จัดทำแผนและสรุปผลการตรวจสอบเสถียรภาพบ่อให้มีความมั่นคงปลอดภัย ในระหว่างการประกอบกิจการอย่างน้อยปีละ 1 ครั้ง โดยให้วิศวกรควบคุมเป็นผู้รับรองความปลอดภัย ทั้งนี้ หากมีการพังทลายของขอบบ่อเหมืองที่อาจกระทบต่อพื้นที่ใกล้เคียงให้หยุดการทำเหมืองในบริเวณดังกล่าว และทำการถมดินหรือวิธีการอื่นเพิ่มเติมเพื่อให้มีความปลอดภัย	<ul style="list-style-type: none"> ในระหว่างการทำเหมืองวิศวกรผู้ควบคุมของโครงการได้มีการตรวจสอบเสถียรภาพของบ่อเหมืองให้มีความมั่นคงปลอดภัย หากมีการพังทลายของขอบบ่อเหมืองที่อาจกระทบต่อพื้นที่ใกล้เคียง ผู้ถือประทานบัตรจะหยุดการทำเหมืองในบริเวณดังกล่าว และแก้ไขปรับปรุงก่อนดำเนินการต่อไปเพื่อให้มีความปลอดภัย 	-	-

เงื่อนไขตามมาตรการ	ผลการปฏิบัติตามมาตรการ	ปัญหา อุปสรรค ที่ไม่สามารถปฏิบัติตามมาตรการ และแนวทางแก้ไข	เอกสารอ้างอิง
4. จัดทำคันทำนบโดยรอบพื้นที่ประทานบัตร พร้อมปลูกต้นไม้หรือหญ้าปิดคลุมคันทำนบ เพื่อป้องกันน้ำไหลบ่าออกนอกพื้นที่ประทานบัตร	<ul style="list-style-type: none"> ผู้ถือประทานบัตรได้ดำเนินการสร้างคันทำนบดินโดยรอบพื้นที่ประทานบัตร พร้อมทั้งปลูกต้นไม้ปิดคลุมคันทำนบดิน เพื่อป้องกันน้ำไหลบ่าออกนอกพื้นที่ประทานบัตร 	-	<ul style="list-style-type: none"> เอกสารแนบ 3 รูปที่ 4  <p>คันทำนบดิน</p>
5. การทำเหมืองให้ทำได้เฉพาะในช่วงเวลา 08.00 น. จนถึงเวลา 17.00 น. ถ้าจะดำเนินกิจกรรมนอกเวลาที่กำหนดไว้จะต้องได้รับความเห็นชอบเป็นหนังสือจากองค์กรปกครองส่วนท้องถิ่นและรายงานให้เจ้าพนักงานอุตสาหกรรมแร่ประจำท้องที่ทราบ โดยคำนึงถึงผลกระทบที่จะเกิดเหตุเดือดร้อนรำคาญความเสียหายหรืออันตรายต่อชุมชนด้วย	<ul style="list-style-type: none"> การดำเนินการทำเหมืองของโครงการได้ดำเนินการเฉพาะในช่วงเวลา 08.00-17.00 น. เพื่อป้องกันผลกระทบความเดือดร้อนรำคาญ และความเสียหายหรืออันตรายต่อชุมชนใกล้เคียงพื้นที่โครงการ หากมีการดำเนินกิจกรรมนอกเวลาที่กำหนด ผู้ถือประทานบัตรจะทำการขอความเห็นชอบเป็นหนังสือจากองค์กรปกครองส่วนท้องถิ่นและรายงานให้เจ้าพนักงานอุตสาหกรรมแร่ประจำท้องที่ทราบ 	-	-

เงื่อนไขตามมาตรการ	ผลการปฏิบัติตามมาตรการ	ปัญหา อุปสรรค ที่ไม่สามารถปฏิบัติตามมาตรการ และแนวทางแก้ไข	เอกสารอ้างอิง
6. จัดทำบ่อดักตะกอนหรือระบบรองรับน้ำในบ่อชุมชนเมือง เพื่อรองรับน้ำให้อยู่ในพื้นที่โครงการ โดยหลีกเลี่ยงการระบายน้ำออกนอกพื้นที่ และให้นำน้ำไปใช้ประโยชน์ในกิจกรรมของโครงการ กรณีมีความจำเป็นต้องระบายน้ำออกต้องปรับคุณภาพน้ำให้อยู่ในเกณฑ์ค่ามาตรฐานคุณภาพน้ำในแหล่งน้ำผิวดินตามประกาศคณะกรรมการสิ่งแวดล้อมแห่งชาติ ฉบับที่ 8 (พ.ศ.2537) รวมทั้งรายงานให้องค์กรปกครองส่วนท้องถิ่นที่ตั้งโครงการทราบ	<ul style="list-style-type: none"> ผู้ถือประทานบัตรได้จัดทำบ่อดักน้ำในบ่อชุมชนเมือง เพื่อรองรับน้ำให้อยู่ในพื้นที่โครงการ และไม่มีการระบายน้ำออกนอกพื้นที่โครงการ 	-	<ul style="list-style-type: none"> เอกสารแนบ 3 รูปที่ 5  <p>บ่อดักน้ำ</p>
7. ดำเนินกิจกรรมในพื้นที่โครงการและเปิดการทำเหมืองตามแผนผังโครงการที่ผ่านความเห็นชอบจากกรมอุตสาหกรรมพื้นฐานและการเหมืองแร่ หากมีการเปลี่ยนแปลงแผนผังโครงการทำเหมืองต้องได้รับอนุญาตจากกรมอุตสาหกรรมพื้นฐานและการเหมืองแร่ก่อน	<ul style="list-style-type: none"> การดำเนินการทำเหมืองและกิจกรรมต่าง ๆ ที่เกี่ยวข้องกับโครงการ ผู้ถือประทานบัตรได้ดำเนินการตามแผนผังโครงการที่ผ่านการเห็นชอบจากกรมอุตสาหกรรมพื้นฐานและการเหมืองแร่ หากมีการเปลี่ยนแปลงแผนผังโครงการทำเหมืองจะดำเนินการขออนุญาตจากกรมอุตสาหกรรมพื้นฐานและการเหมืองแร่ก่อน 	-	-
2. ด้านการขนส่งแร่			
1. สร้างเส้นทางขนส่งแร่สายหลักภายในพื้นที่โครงการให้เป็นถนนลูกรังหรือหินบดอัดแน่นหรือประเภทอื่นที่ดีกว่า เพื่อลดผลกระทบด้านฝุ่นละออง พร้อมจัดรถรดพรมน้ำบนเส้นทางดังกล่าวในช่วงเวลา	<ul style="list-style-type: none"> ผู้ถือประทานบัตรได้ปรับปรุงเส้นทางขนส่งแร่สายหลักภายในพื้นที่โครงการเป็นถนนบดอัดแน่น พร้อมทั้งจัดสร้างลานล้างล้อรถก่อนออกนอกพื้นที่โครงการ เพื่อป้องกันและลดผลกระทบด้านฝุ่นละออง 	-	<ul style="list-style-type: none"> เอกสารแนบ 3 รูปที่ 6



เงื่อนไขตามมาตรการ	ผลการปฏิบัติตามมาตรการ	ปัญหา อุปสรรค ที่ไม่สามารถปฏิบัติตามมาตรการ และแนวทางแก้ไข	เอกสารอ้างอิง
ดำเนินกิจกรรม รวมทั้งจัดทำที่ล้างล้อรถก่อนออกจากพื้นที่โครงการ			  <p>เส้นทางขนส่งแร่</p> <ul style="list-style-type: none"> เอกสารแนบ 3 รูปที่ 7  <p>บ่อล้างล้อรถ</p>




เงื่อนไขตามมาตรการ	ผลการปฏิบัติตามมาตรการ	ปัญหา อุปสรรค ที่ไม่สามารถปฏิบัติตามมาตรการ และแนวทางแก้ไข	เอกสารอ้างอิง
2. ให้การสนับสนุนองค์กรปกครองส่วนท้องถิ่นในการดำเนินการพัฒนาเส้นทางขนส่งแร่ภายนอกโครงการเป็นแบบลาดยางหรือคอนกรีตหรือตามความเห็นของท้องถิ่น เพื่อลดผลกระทบด้านฝุ่นละอองต่อสภาพแวดล้อมใกล้เคียง และต้องปฏิบัติตามเงื่อนไขที่ท้องถิ่นกำหนดเพิ่มเติม (หากมี)	<ul style="list-style-type: none"> ผู้ถือประทานบัตรได้จัดสรรงบประมาณในการจัดตั้งกองทุนพัฒนาหมู่บ้านรอบพื้นที่โครงการ เพื่อสนับสนุนองค์กรปกครองส่วนท้องถิ่น และมีส่วนร่วมในการปรับปรุงพัฒนาเส้นทางขนส่งแร่ภายนอกพื้นที่โครงการให้เป็นถนนลาดยางหรือถนนคอนกรีตเพื่อป้องกันและลดผลกระทบด้านฝุ่นละอองต่อสภาพแวดล้อมใกล้เคียง 	-	<ul style="list-style-type: none"> เอกสารแนบ 8
3. จัดทำป้ายสัญญาณจราจร เช่น ป้ายเตือนระวังรถบรรทุก ป้ายชะลอความเร็ว เป็นต้น บริเวณก่อนเลี้ยวเข้า-ออกจากพื้นที่โครงการ ช่วงเชื่อมต่อกับถนนสาธารณะ	<ul style="list-style-type: none"> ผู้ถือประทานบัตรได้จัดสรรงบประมาณในการจัดทำป้ายเตือนระวังรถบรรทุก โดยติดตั้งไว้บริเวณทางเข้าพื้นที่โครงการช่วงเชื่อมต่อกับถนนสาธารณะเพื่อลดการเกิดอุบัติเหตุ 	-	-
4. ใช้ผ้าใบปิดคลุมกระบะรถบรรทุกให้มิดชิดก่อนขนส่งแร่ออกนอกพื้นที่โครงการ และควบคุมความเร็วรถบรรทุกที่วิ่งผ่านชุมชน ไม่เกิน 25 กิโลเมตร/ชั่วโมง ในช่วงถนนลูกรัง	<ul style="list-style-type: none"> ผู้ถือประทานบัตรได้ออกกฎระเบียบที่ชัดเจนและเข้มงวดให้พนักงานขับรถบรรทุกปิดคลุมผ้าใบกระบะรถบรรทุกให้มิดชิดทุกครั้งก่อนมีการขนส่งแร่ออกนอกพื้นที่โครงการ พร้อมทั้งควบคุมความเร็วรถบรรทุกให้วิ่งไม่เกิน 25 กิโลเมตร/ชั่วโมง ในช่วงถนนลูกรัง 	-	-
5. การขนส่งแร่ให้ทำได้เฉพาะในช่วงเวลา 08.00 น. จนถึงเวลา 17.00 น. โดยหลีกเลี่ยงการขนส่งแร่ในช่วงเวลาที่นักเรียนเดินทางไปและกลับโรงเรียน ถ้าจะขนส่งแร่เกินเวลาที่กำหนดไว้จะต้องได้รับความเห็นชอบเป็นหนังสือจากองค์กรปกครองส่วน	<ul style="list-style-type: none"> ผู้ถือประทานบัตรได้ออกกฎระเบียบให้ทำการขนส่งแร่เฉพาะในช่วงเวลา 08.00-17.00 น. เท่านั้น โดยหลีกเลี่ยงการขนส่งแร่ในช่วงเวลาที่นักเรียนเดินทางไปและกลับโรงเรียน เพื่อป้องกันผลกระทบที่จะเกิด 	-	-




เงื่อนไขตามมาตรการ	ผลการปฏิบัติตามมาตรการ	ปัญหา อุปสรรค ที่ไม่สามารถปฏิบัติตามมาตรการ และแนวทางแก้ไข	เอกสารอ้างอิง
ท้องถิ่นและรายงานให้เจ้าพนักงานอุตสาหกรรมแร่ประจำท้องที่ทราบ โดยคำนึงถึงผลกระทบที่จะเกิดเหตุเดือดร้อนรำคาญ ความเสียหาย หรืออันตรายต่อชุมชน	เหตุเดือดร้อนรำคาญ ความเสียหาย หรืออันตรายต่อชุมชน		
3. ด้านการแต่งแร่ (กรณีมีโรงแต่งแร่อยู่ในพื้นที่ประทานบัตร)			
1. จัดสร้างบ่อตกตะกอนบริเวณใกล้โรงแต่งแร่ มีขนาดเพียงพอที่จะรองรับน้ำขุ่นข้น ตะกอนหรือมูลดินทรายจากการแต่งแร่ และต้องมีการขุดลอกบ่อตกตะกอนอย่างสม่ำเสมอ	● โรงแต่งแร่ของโครงการตั้งอยู่นอกเขตพื้นที่ประทานบัตร ซึ่งแร่ทรายแก้วที่ได้จากการทำเหมืองจะนำไปยังโรงแต่งแร่ของโครงการ ตั้งอยู่ หมู่ที่ 3 ตำบลซากพง อำเภอแกลง จังหวัดระยอง	-	-
2. จัดทำคันดินและดำเนินการปลูกต้นไม้โตเร็วทรงพุ่มสูงโดยรอบโรงแต่งแร่ เพื่อเป็นแนวปะทะลม และดักฝุ่นซึ่งอาจฟุ้งกระจายออกไปภายนอก			
4. ด้านการสาธารณสุข			
1. ปฏิบัติตามวิธีการให้ความคุ้มครองแก่คนงาน และความปลอดภัยแก่บุคคลภายนอก ตามกฎกระทรวง ฉบับที่ 9 (พ.ศ. 2513) และกฎกระทรวง ฉบับที่ 50 (พ.ศ. 2525) ออกตามความในมาตราที่ 17 แห่งพระราชบัญญัติแร่ พ.ศ. 2510 ในส่วนที่เกี่ยวข้องกับการทำเหมืองอย่างเคร่งครัด	● ผู้ถือประทานบัตรได้ปฏิบัติตามวิธีการให้ความคุ้มครองแก่คนงาน และความปลอดภัยแก่บุคคลภายนอก ตามกฎกระทรวง ฉบับที่ 9 (พ.ศ. 2513) และกฎกระทรวง ฉบับที่ 50 (พ.ศ. 2525) ออกตามความในมาตราที่ 17 แห่งพระราชบัญญัติแร่ พ.ศ. 2510 ในส่วนที่เกี่ยวข้องกับการทำเหมืองอย่างเคร่งครัด	-	-



เงื่อนไขตามมาตรการ	ผลการปฏิบัติตามมาตรการ	ปัญหา อุปสรรค ที่ไม่สามารถปฏิบัติตามมาตรการ และแนวทางแก้ไข	เอกสารอ้างอิง
2. จัดให้มีการตรวจสอบสุขภาพพนักงานก่อนรับเข้าทำงาน และทำการตรวจสอบสุขภาพพนักงานประจำปี อย่างน้อยปีละ 1 ครั้ง ตามข้อกำหนดของกรมสวัสดิการคุ้มครองแรงงาน	<ul style="list-style-type: none"> ก่อนรับพนักงานเข้าทำงานกับโครงการ ผู้ถือประทานบัตรได้มีการตรวจสอบสุขภาพก่อนทุกครั้ง เพื่อเป็นฐานข้อมูลในการเฝ้าระวังสุขภาพของพนักงาน และกำหนดให้มีการตรวจสอบสุขภาพพนักงานปีละ 1 ครั้ง พร้อมรายงานผลการดำเนินงานให้หน่วยงานที่เกี่ยวข้องทราบ 	-	<ul style="list-style-type: none"> เอกสารแนบ 9

ตารางที่ 2-3 มาตรการติดตามตรวจสอบคุณภาพสิ่งแวดล้อม

เงื่อนไขตามมาตรการ	ผลการปฏิบัติตามมาตรการ	ปัญหา อุปสรรค ที่ไม่สามารถปฏิบัติตามมาตรการ และแนวทางแก้ไข	เอกสารอ้างอิง
ผู้ถือประทานบัตรได้มอบหมายให้บริษัท ไมน์ เอ็นจิเนียริ่ง คอนซัลแตนท์ จำกัด ดำเนินการตรวจวัดคุณภาพสิ่งแวดล้อม โดยมีรายละเอียดดังต่อไปนี้			
1. คุณภาพอากาศ			
1. ตรวจวัดปริมาณฝุ่นละอองแขวนลอยรวม (TSP) และปริมาณฝุ่นละอองขนาดเล็กกว่า 10 ไมครอน (PM-10) จำนวน 3 สถานี ได้แก่ โรงเรียนวัดท่าแฉ่ง บ้านคลองขุด-บน และบ้านสองพี่น้อง ปีละ 2 ครั้ง ในช่วงเดือนมีนาคม-เมษายน และเดือนพฤศจิกายน-ธันวาคม	<ul style="list-style-type: none"> ดำเนินการตรวจวัดปริมาณฝุ่นละอองแขวนลอยรวม (TSP) และปริมาณฝุ่นละอองขนาดเล็กกว่า 10 ไมครอน (PM-10) จำนวน 3 สถานี ได้แก่ โรงเรียนวัดท่าแฉ่ง บ้านคลองขุดบน และบ้านสองพี่น้อง ระหว่างวันที่ 28 พฤศจิกายน – 1 ธันวาคม 2568 พบว่า ผลการตรวจวัดมีค่าอยู่ในเกณฑ์มาตรฐาน 	-	<ul style="list-style-type: none"> เอกสารแนบ 3 รูปที่ 8  <p>โรงเรียนวัดท่าแฉ่ง</p>  <p>บ้านคลองขุดบน</p>

เงื่อนไขตามมาตรการ	ผลการปฏิบัติตามมาตรการ	ปัญหา อุปสรรค ที่ไม่สามารถปฏิบัติตามมาตรการ และแนวทางแก้ไข	เอกสารอ้างอิง
			 <p>บ้านสองพี่น้อง</p>
2. ระดับเสียง			
<p>1. ตรวจวัดระดับเสียงเฉลี่ย 24 ชั่วโมง (Leq 24 hrs.) และระดับเสียงสูงสุด (L_{max}) จำนวน 3 สถานี ได้แก่ โรงเรียนวัดท่าแฉลบ บ้านคลองขุดบน และบ้านสองพี่น้อง ปีละ 2 ครั้ง ในช่วงเดือนมีนาคม-เมษายน และเดือนพฤศจิกายน-ธันวาคม</p>	<ul style="list-style-type: none"> ดำเนินการตรวจวัดระดับเสียงเฉลี่ย 24 ชั่วโมง (Leq 24 hrs.) และระดับเสียงสูงสุด (L_{max}) จำนวน 3 สถานี ได้แก่ โรงเรียนวัดท่าแฉลบ บ้านคลองขุดบน และบ้านสองพี่น้อง ระหว่างวันที่ 28 พฤศจิกายน - 1 ธันวาคม 2568 พบว่า ผลการตรวจวัดมีค่าอยู่ในเกณฑ์มาตรฐาน 	-	<ul style="list-style-type: none"> เอกสารแนบ 3 รูปที่ 9  <p>โรงเรียนวัดท่าแฉลบ</p>  <p>บ้านคลองขุดบน</p>

เงื่อนไขตามมาตรการ	ผลการปฏิบัติตามมาตรการ	ปัญหา อุปสรรค ที่ไม่สามารถปฏิบัติตามมาตรการ และแนวทางแก้ไข	เอกสารอ้างอิง
			 <p>บ้านสองพี่น้อง</p>
3. คุณภาพน้ำ			
<p>1. ตรวจวัดคุณภาพน้ำผิวดินและน้ำใต้ดิน โดยให้วิเคราะห์หา pH, Turbidity, Total Suspended Solids, Total Dissolved Solids, Total Hardness, Total Iron, Arsenic, Cadmium และ Lead จำนวน 4 สถานี ได้แก่ คลองหิน คลองสาธารณะประโยชน์ บ่อน้ำบาดาลบ้านคลองขุดบน และบ่อน้ำบาดาลบ้านท่าแคลง ปีละ 2 ครั้ง ในช่วงเดือนมีนาคม-เมษายน และเดือนพฤศจิกายน-ธันวาคม</p>	<ul style="list-style-type: none"> ดำเนินการเก็บตัวอย่างน้ำผิวดิน จำนวน 2 สถานี ได้แก่ คลองหิน และคลองสาธารณะประโยชน์ ในวันที่ 1 ธันวาคม 2568 พบว่า ผลการวิเคราะห์มีค่าอยู่ในเกณฑ์มาตรฐาน 	-	<ul style="list-style-type: none"> เอกสารแนบ 3 รูปที่ 10  <p>คลองหิน</p>  <p>คลองสาธารณะประโยชน์</p>

เงื่อนไขตามมาตรการ	ผลการปฏิบัติตามมาตรการ	ปัญหา อุปสรรค ที่ไม่สามารถปฏิบัติตามมาตรการ และแนวทางแก้ไข	เอกสารอ้างอิง
	<ul style="list-style-type: none"> ดำเนินการเก็บตัวอย่างน้ำใต้ดิน จำนวน 2 สถานี ได้แก่ บ่อน้ำบาดาลบ้านคลองขุดบน และบ่อน้ำบาดาลบ้านท่าแคลง ในวันที่ 1 ธันวาคม 2568 พบว่า ผลการวิเคราะห์มีค่าอยู่ในเกณฑ์มาตรฐาน 	-	<ul style="list-style-type: none"> เอกสารแนบ 3 รูปที่ 11  <p>น้ำบาดาลบ้านคลองขุดบน</p>  <p>น้ำบาดาลบ้านท่าแคลง</p>
4. การรายงานผล			
1. รายงานผลการปฏิบัติตามเงื่อนไขที่กำหนดในประกาศฉบับนี้ ให้กรมอุตสาหกรรมพื้นฐานและการเหมืองแร่ทราบปีละครั้ง ตลอดอายุประทานบัตร	<ul style="list-style-type: none"> ผู้ถือประทานบัตรได้มอบหมายให้ บริษัท ไม่นเอนจิเนียริง คอนซัลแตนท์ จำกัด ดำเนินการตรวจวัดคุณภาพสิ่งแวดล้อม ระหว่างวันที่ 28 พฤศจิกายน - 1 ธันวาคม 2568 และรายงานผลการปฏิบัติตามมาตรการป้องกันและแก้ไขผลกระทบสิ่งแวดล้อมให้หน่วยงานที่เกี่ยวข้องได้พิจารณา 	-	-

เงื่อนไขตามมาตรการ	ผลการปฏิบัติตามมาตรการ	ปัญหา อุปสรรค ที่ไม่สามารถปฏิบัติตามมาตรการ และแนวทางแก้ไข	เอกสารอ้างอิง
2. จัดทำป้ายแสดงผลการติดตามตรวจสอบคุณภาพสิ่งแวดล้อมและผลการปฏิบัติตามเงื่อนไขที่กำหนดติดตั้งไว้บริเวณด้านหน้าโครงการ และสำนักงานองค์กรปกครองส่วนท้องถิ่นที่แปลงประทานบัตรตั้งอยู่	<ul style="list-style-type: none"> ผู้ถือประทานบัตรได้ประชาสัมพันธ์ผลการตรวจวัดคุณภาพสิ่งแวดล้อมและผลการปฏิบัติตามเงื่อนไขที่กำหนด ให้ชุมชนใกล้เคียงได้รับทราบอย่างต่อเนื่อง 	-	-

2.2 มาตรการติดตามตรวจสอบคุณภาพสิ่งแวดล้อม

มาตรการติดตามตรวจสอบคุณภาพสิ่งแวดล้อม โครงการเหมืองแร่ทรายแก้ว ประทานบัตรที่ 26322/16155 ของ ห้างหุ้นส่วนจำกัด กรุงเกษม ตั้งอยู่ที่ ตำบลคลองขุดและตำบลสนามไชย อำเภอท่าใหม่และอำเภอนายายอาม จังหวัดจันทบุรี ตามประกาศกรมอุตสาหกรรมพื้นฐานและการเหมืองแร่ เรื่อง มาตรการป้องกันและแก้ไขผลกระทบสิ่งแวดล้อม โครงการเหมืองแร่ทรายแก้ว หรือทรายซิลิกา ประกาศ ณ วันที่ 23 สิงหาคม 2556 มีรายละเอียดดังต่อไปนี้

2.2.1 คุณภาพอากาศ

1) ดัชนีตรวจวัด

- ฝุ่นละอองแขวนลอยรวม (TSP)
- ฝุ่นละอองขนาดเล็กกว่า 10 ไมครอน (PM-10)

2) ตำแหน่งพิกัดของสถานีตรวจวัด

ตำแหน่งสถานีตรวจวัดแสดงดังรูปที่ 2-1 รายละเอียดดังต่อไปนี้

- | | |
|----------------------|-------------------------------|
| - โรงเรียนวัดท่าแฉลง | UTM 47 P 813785 E, 1396380 N. |
| - บ้านคลองขุดบน | UTM 47 P 816340 E, 1395025 N. |
| - บ้านสองพี่น้อง | UTM 47 P 814242 E, 1397795 N. |

3) วิธีการตรวจวัด

ฝุ่นละอองแขวนลอยรวม (TSP) ซึ่งแขวนลอยอยู่ในอากาศจะถูกดูดผ่านกระดาศกรองชนิด กลาสไฟเบอร์ที่ผ่านการอบ-ซัง (Equilibrate) อย่างน้อย 24 ชั่วโมง ด้วยอัตราการไหลของอากาศในช่วง 40-60 ลูกบาศก์ฟุตต่อนาที ตลอดระยะเวลา 24 ชั่วโมง จากนั้นนำกระดาศกรองไปอบ-ซัง (Equilibrate) อีกครั้ง เพื่อทราบน้ำหนักของฝุ่นละออง แล้วนำมาคำนวณค่าความเข้มข้นของฝุ่นละออง รวมเฉลี่ย 24 ชั่วโมง

ฝุ่นละอองขนาดเล็กกว่า 10 ไมครอน (PM-10) จะถูกดูดผ่านหัวคัดขนาดซึ่งมีลักษณะเป็น Acceleration Jet ผ่านลงไปที่กระดาศกรองชนิดกลาสไฟเบอร์ที่ผ่านการอบ-ซังแล้ว ด้วยอัตราการไหล 40 ลูกบาศก์ฟุตต่อนาที ตลอดระยะเวลา 24 ชั่วโมง จากนั้นนำกระดาศกรองชนิดกลาสไฟเบอร์ที่เก็บ ตัวอย่างแล้วไปอบ-ซัง (Equilibrate) อีกครั้ง เพื่อหาน้ำหนักฝุ่นละอองเพิ่มขึ้น แล้วนำมาคำนวณ ค่าความเข้มข้นของฝุ่นละอองขนาดเล็กเฉลี่ย 24 ชั่วโมง

4) ผลการตรวจวัดคุณภาพอากาศ

จากการตรวจวัดคุณภาพอากาศในรูปปริมาณฝุ่นละอองแขวนลอยรวม (TSP) และปริมาณ ฝุ่นละอองขนาดเล็กกว่า 10 ไมครอน (PM-10) โครงการเหมืองแร่ทรายแก้ว ประทานบัตรที่ 26322/16155 ของห้างหุ้นส่วนจำกัด กรุงเกษม โดยดำเนินการตรวจวัด จำนวน 3 สถานี ได้แก่ โรงเรียนวัดท่าแฉลง บ้านคลองขุดบน และบ้านสองพี่น้อง ระหว่างวันที่ 28 พฤศจิกายน - 1 ธันวาคม 2568 ผลการตรวจวัดดังตารางที่ 2-4 หนังสือรับรองผลการตรวจวัดทางห้องปฏิบัติการดังเอกสารแนบ 10 เอกสารสอบเทียบเครื่องมือดังเอกสารแนบ 11 และเอกสารอนุญาตขึ้นทะเบียนห้องปฏิบัติการ วิเคราะห์ดังเอกสารแนบ 12

รูปที่ 2-1 แสดงตำแหน่งติดตามตรวจสอบคุณภาพสิ่งแวดล้อม



สัญลักษณ์ :



พื้นที่โครงการ
ประทานบัตรที่ 26322/16155

■ จุดตรวจวัดอากาศและเสียง

1. โรงเรียนวัดท่าแฉ้ง
2. บ้านคลองขุดบน
3. บ้านสองพี่น้อง

■ จุดตรวจวัดน้ำผิวดิน

1. คลองหิน
2. คลองสาธารณะประโยชน์

■ จุดตรวจวัดน้ำใต้ดิน

1. บ่อน้ำบาดาลบ้านคลองขุดบน
2. บ่อน้ำบาดาลบ้านท่าแฉ้ง

ที่มา : แผนที่ภูมิประเทศมาตราส่วน 1 : 50,000 ของกรมแผนที่ทหาร ลำดับชุด L7018 ระวาง 5334 II

ตารางที่ 2-4 ผลการตรวจวัดคุณภาพอากาศ ระหว่างวันที่ 28 พฤศจิกายน - 1 ธันวาคม 2568

สถานีตรวจวัด	วันที่ตรวจวัด	ผลการตรวจวัด (มิลลิกรัมต่อลูกบาศก์เมตร)	
		ฝุ่นละอองแขวนลอยรวม (TSP)	ฝุ่นละอองขนาดเล็กกว่า 10 ไมครอน (PM-10)
โรงเรียนวัดท่าแฉลบ	28-29/11/2025	0.023	0.009
	29-30/11/2025	0.026	0.010
	30/11/2025 - 1/12/2025	0.030	0.012
บ้านคลองขุดบน	28-29/11/2025	0.026	0.010
	29-30/11/2025	0.022	0.009
	30/11/2025 - 1/12/2025	0.025	0.010
บ้านสองพี่น้อง	28-29/11/2025	0.029	0.012
	29-30/11/2025	0.036	0.014
	30/11/2025 - 1/12/2025	0.025	0.010
ค่ามาตรฐาน ¹⁾		0.330	0.120

หมายเหตุ : ¹⁾ ประกาศคณะกรรมการสิ่งแวดล้อมแห่งชาติ ฉบับที่ 24 (พ.ศ. 2547) เรื่อง กำหนดมาตรฐานคุณภาพอากาศในบรรยากาศโดยทั่วไป ประกาศในราชกิจจานุเบกษา เล่ม 121 ตอนพิเศษ 104 ง ประกาศ ณ วันที่ 9 สิงหาคม พ.ศ. 2547

2.2.2 ระดับเสียง

1) ดัชนีในการตรวจวัด

- ระดับเสียงเฉลี่ย 24 ชั่วโมง (Leq 24 hrs.)
- ระดับเสียงสูงสุด (L_{max})

2) ตำแหน่งพิกัดของสถานีตรวจวัด

ตำแหน่งสถานีตรวจวัดแสดงดังรูปที่ 2-1 รายละเอียดดังต่อไปนี้

- โรงเรียนวัดท่าแฉลบ UTM 47 P 813785 E, 1396380 N.
- บ้านคลองขุดบน UTM 47 P 816340 E, 1395025 N.
- บ้านสองพี่น้อง UTM 47 P 814242 E, 1397795 N.

3) อุปกรณ์ในการตรวจวัด

- Sound Level Meter
- Acoustic Calibrator
- ชุดติดตั้งเครื่องตรวจวัดระดับเสียง
- ตลับเมตร
- Global Positioning System

4) วิธีการตรวจวัด

ติดตั้งเครื่องวัดระดับเสียง (Sound Level Meter) ให้สูงจากพื้นไม่น้อยกว่า 1.20 เมตร และห่างจากกำแพงหรือสิ่งกีดขวางในรัศมี 3.50 เมตร เพื่อป้องกันการสะท้อนกลับของเสียง กำหนดให้ด้านไมโครโฟนหันไปทางแหล่งกำเนิดเสียงที่ตรวจวัด โดยกำหนดให้อยู่ในวงจรถ่วงน้ำหนัก เอ (Weighting A) การตอบสนองแบบฟาสต์ (Fast) Mode Leq กำหนดช่วงเวลาเฉลี่ย 1 ชั่วโมง โดยมีการปรับเทียบค่าความถูกต้องทั้งภายในเครื่อง (Internal) และจากอะคูสติคคาลิเบรเตอร์ จากนั้นเปิดเครื่องกำหนดช่วงของระดับเสียงให้เหมาะสมและตั้งเครื่องทิ้งไว้ 1 ชั่วโมง เมื่อเครื่องทำงานตามคาบเวลาที่ตั้งไว้จึงบันทึกค่าระดับเสียงเฉลี่ยรายชั่วโมง และจดบันทึกค่าเฉลี่ยรายชั่วโมงให้ครบจำนวน 24 ชั่วโมง เพื่อนำมาคำนวณโดยใช้สูตรทางคณิตศาสตร์ แล้วจะได้ค่าเฉลี่ย 24 ชั่วโมง (Leq 24 hrs.) ซึ่งการคำนวณค่าระดับเสียงเป็นวิธีการขององค์การระหว่างประเทศว่าด้วยมาตรฐาน (International Organization of Standardization, ISO) เป็นไปตามประกาศคณะกรรมการสิ่งแวดล้อมแห่งชาติ ฉบับที่ 15 (พ.ศ. 2540) เรื่อง กำหนดมาตรฐานระดับเสียงโดยทั่วไป

5) ผลการตรวจวัดระดับเสียง

จากการตรวจวัดระดับเสียงเฉลี่ย 24 ชั่วโมง (Leq 24 hrs.) และระดับเสียงสูงสุด (L_{max}) โครงการเหมืองแร่ทรายแก้ว ประทานบัตรที่ 26322/16155 ของทางหุ้นส่วนจำกัด กรุงเกษม โดยดำเนินการตรวจวัด จำนวน 3 สถานี ได้แก่ โรงเรียนวัดท่าแฉลบ บ้านคลองขุดบน และบ้านสองพี่น้อง ระหว่างวันที่ 28 พฤศจิกายน - 1 ธันวาคม 2568 ผลการตรวจวัดดังตารางที่ 2-5 หนังสือรับรองผลการตรวจวัดทางห้องปฏิบัติการดังเอกสารแนบ 10 เอกสารสอบเทียบเครื่องมือวัด เอกสารแนบ 11 และเอกสารอนุญาตขึ้นทะเบียนห้องปฏิบัติการวิเคราะห์ห้องเอกสารแนบ 12

ตารางที่ 2-5 ผลการตรวจวัดระดับเสียง ระหว่างวันที่ 28 พฤศจิกายน - 1 ธันวาคม 2568

สถานีตรวจวัด	วันที่ตรวจวัด	ผลการตรวจวัดระดับเสียง (เดซิเบล (เอ))	
		ระดับเสียงเฉลี่ย 24 ชั่วโมง (Leq 24 hrs.)	ระดับเสียงสูงสุด (L_{max})
โรงเรียนวัดท่าแฉลบ	28-29/11/2025	59.1	92.4
	29-30/11/2025	58.0	97.6
	30/11/2025 - 1/12/2025	60.7	96.3
บ้านคลองขุดบน	28-29/11/2025	62.2	95.5
	29-30/11/2025	62.5	93.1
	30/11/2025 - 1/12/2025	62.3	92.4
บ้านสองพี่น้อง	28-29/11/2025	47.9	85.3
	29-30/11/2025	47.6	83.8
	30/11/2025 - 1/12/2025	46.6	84.6
ค่ามาตรฐาน ¹⁾		70.0	115.0

หมายเหตุ : ¹⁾ ประกาศคณะกรรมการสิ่งแวดล้อมแห่งชาติ ฉบับที่ 15 (พ.ศ.2540) เรื่อง กำหนดมาตรฐานระดับเสียงโดยทั่วไป

2.2.3 คุณภาพน้ำ

1) ดัชนีและวิธีการตรวจวัด

ดัชนีและวิธีการวิเคราะห์แสดงรายละเอียดในตารางที่ 2-6

ตารางที่ 2-6 แสดงดัชนีและวิธีการวิเคราะห์

ดัชนี	วิธีการวิเคราะห์ ¹⁾
pH @ 25 °C	Electrometric Method (4500-H ⁺ B)
Total Suspended Solids	Dried at 103-105 °C (2540 D)
Total Dissolved Solids	Dried at 180 °C (2540 C)
Total Hardness (as CaCO ₃)	EDTA Titrimetric Method (2340 C)
Turbidity	Nephelometric Method (2130 B)
Iron	Digestion, Inductively Coupled Plasma Method (3030 F, 3120 B)
Arsenic	Digestion, Inductively Coupled Plasma Method (3030 F, 3120 B)
Cadmium	Digestion, Inductively Coupled Plasma Method (3030 F, 3120 B)
Lead	Digestion, Inductively Coupled Plasma Method (3030 F, 3120 B)

หมายเหตุ : ¹⁾ Standard Methods for the Examination of Water and Wastewater. 23rd ed. APHA, AWWA, WEF, 2017.

2) สถานีตรวจวัด

ตำแหน่งสถานีเก็บตัวอย่างแสดงดังรูปที่ 2-1 รายละเอียดดังต่อไปนี้

- คลองหิน UTM 47 P 815980 E, 1396147 N.
- คลองสาธารณประโยชน์ UTM 47 P 815385 E, 1395878 N.
- น้ำบาดาลบ้านคลองขุดบน UTM 47 P 816340 E, 1395025 N.
- น้ำบาดาลบ้านท่าแคลง UTM 47 P 813661 E, 1396246 N.

3) ผลการวิเคราะห์คุณภาพน้ำผิวดิน

จากการวิเคราะห์คุณภาพน้ำผิวดินบริเวณใกล้เคียงพื้นที่โครงการเหมืองแร่ทรายแก้ว ประทานบัตรที่ 26322/16155 ของห้างหุ้นส่วนจำกัด กรุงเกษม โดยดำเนินการเก็บตัวอย่างน้ำ จำนวน 2 สถานี ได้แก่ บริเวณคลองหิน และคลองสาธารณประโยชน์ ในวันที่ 1 ธันวาคม 2568 ผลการวิเคราะห์ดังตารางที่ 2-7 หนังสือรับรองผลการวิเคราะห์ทางห้องปฏิบัติการดังเอกสารแนบ 10 เอกสารสอบเทียบเครื่องมือดังเอกสารแนบ 11 และเอกสารอนุญาตขึ้นทะเบียนห้องปฏิบัติการวิเคราะห์ดังเอกสารแนบ 12

4) ผลการวิเคราะห์คุณภาพน้ำใต้ดิน

จากการวิเคราะห์คุณภาพน้ำใต้ดินบริเวณใกล้เคียงพื้นที่โครงการเหมืองแร่ทรายแก้ว ประทานบัตรที่ 26322/16155 ของห้างหุ้นส่วนจำกัด กรุงเกษม โดยดำเนินการเก็บตัวอย่างน้ำ จำนวน 2 สถานี ได้แก่ บ่อน้ำบาดาลบ้านคลองขุดบน และบ่อน้ำบาดาลบ้านท่าแคลง ในวันที่ 1 ธันวาคม 2568 ผลการวิเคราะห์ดังตารางที่ 2-8 หนังสือรับรองผลการวิเคราะห์ทางห้องปฏิบัติการดังเอกสารแนบ 10 เอกสารสอบเทียบเครื่องมือดังเอกสารแนบ 11 และเอกสารอนุญาตขึ้นทะเบียนห้องปฏิบัติการวิเคราะห์ดังเอกสารแนบ 12

ตารางที่ 2-7 ผลการวิเคราะห์คุณภาพน้ำผิวดิน เก็บตัวอย่างในวันที่ 1 ธันวาคม 2568

ดัชนีตรวจวัด	หน่วย	สถานีเก็บตัวอย่าง		ค่ามาตรฐาน ¹⁾
		คลองหิน	คลองสาธารณะประโยชน์	
pH	-	5.6	7.4	5.0-9.0
Total Suspended Solids	mg/L	<5.0	6.8	-
Total Dissolved Solids	mg/L	75	>2,000	-
Total Hardness (as CaCO ₃)	mg/L	4	5,427	-
Turbidity	NTU	<1.0	<1.0	-
Arsenic	mg/L	<0.01	<0.01	ไม่เกินกว่า 0.01
Cadmium	mg/L	<0.002	<0.002	ไม่เกินกว่า 0.005/0.05*
Iron	mg/L	<0.01	<0.01	-
Lead	mg/L	<0.01	<0.01	ไม่เกินกว่า 0.05

หมายเหตุ : ¹⁾ ประกาศคณะกรรมการสิ่งแวดล้อมแห่งชาติ ฉบับที่ 8 (พ.ศ.2537) ออกตามความในพระราชบัญญัติส่งเสริมและรักษาคุณภาพสิ่งแวดล้อมแห่งชาติ พ.ศ.2535 เรื่อง กำหนดมาตรฐานคุณภาพน้ำในแหล่งน้ำผิวดิน ตีพิมพ์ในราชกิจจานุเบกษา เล่ม 111 ตอนที่ 16 ง ลงวันที่ 24 กุมภาพันธ์ 2537 (ประเภทที่ 3)

* น้ำที่มีความกระด้างในรูปของ CaCO₃ ไม่เกินกว่า 100 มิลลิกรัมต่อลิตร ค่ามาตรฐาน ไม่เกินกว่า 0.005 มิลลิกรัมต่อลิตร และน้ำที่มีความกระด้างในรูปของ CaCO₃ เกินกว่า 100 มิลลิกรัมต่อลิตร ค่ามาตรฐาน ไม่เกินกว่า 0.05 มิลลิกรัมต่อลิตร

ตารางที่ 2-8 ผลการวิเคราะห์คุณภาพน้ำใต้ดิน เก็บตัวอย่างในวันที่ 1 ธันวาคม 2568

ดัชนีตรวจวัด	หน่วย	สถานีเก็บตัวอย่าง		ค่ามาตรฐาน ¹⁾	
		บ่อน้ำบาดาลบ้านคลองขุดบน	บ่อน้ำบาดาลบ้านท่าแคลง	เกณฑ์กำหนดที่เหมาะสม	เกณฑ์อนุโลมสูงสุด
pH	-	7.9	6.8	7.0-8.5	6.5-9.2
Total Suspended Solids	mg/L	<5.0	<5.0	-	-
Total Dissolved Solids	mg/L	243	184	ไม่เกิน 600	1,200
Total Hardness (as CaCO ₃)	mg/L	124	55	ไม่เกิน 300	500
Turbidity	NTU	1.5	<1.0	5	20
Arsenic	mg/L	<0.01	<0.01	ต้องไม่มีเลย	0.05
Cadmium	mg/L	<0.01	<0.01	ต้องไม่มีเลย	0.01
Iron	mg/L	0.02	<0.01	ไม่เกิน 0.5	1.0
Lead	mg/L	<0.01	<0.01	ต้องไม่มีเลย	0.05

หมายเหตุ : ¹⁾ ประกาศกระทรวงทรัพยากรธรรมชาติและสิ่งแวดล้อม เรื่อง กำหนดหลักเกณฑ์และมาตรการในทางวิชาการสำหรับการป้องกันด้านสาธารณสุขและการป้องกันในเรื่องสิ่งแวดล้อมเป็นพิษ พ.ศ. 2551 ตีพิมพ์ในราชกิจจานุเบกษา เล่ม 125 ตอนพิเศษ 85 ง ลงวันที่ 21 พฤษภาคม 2551